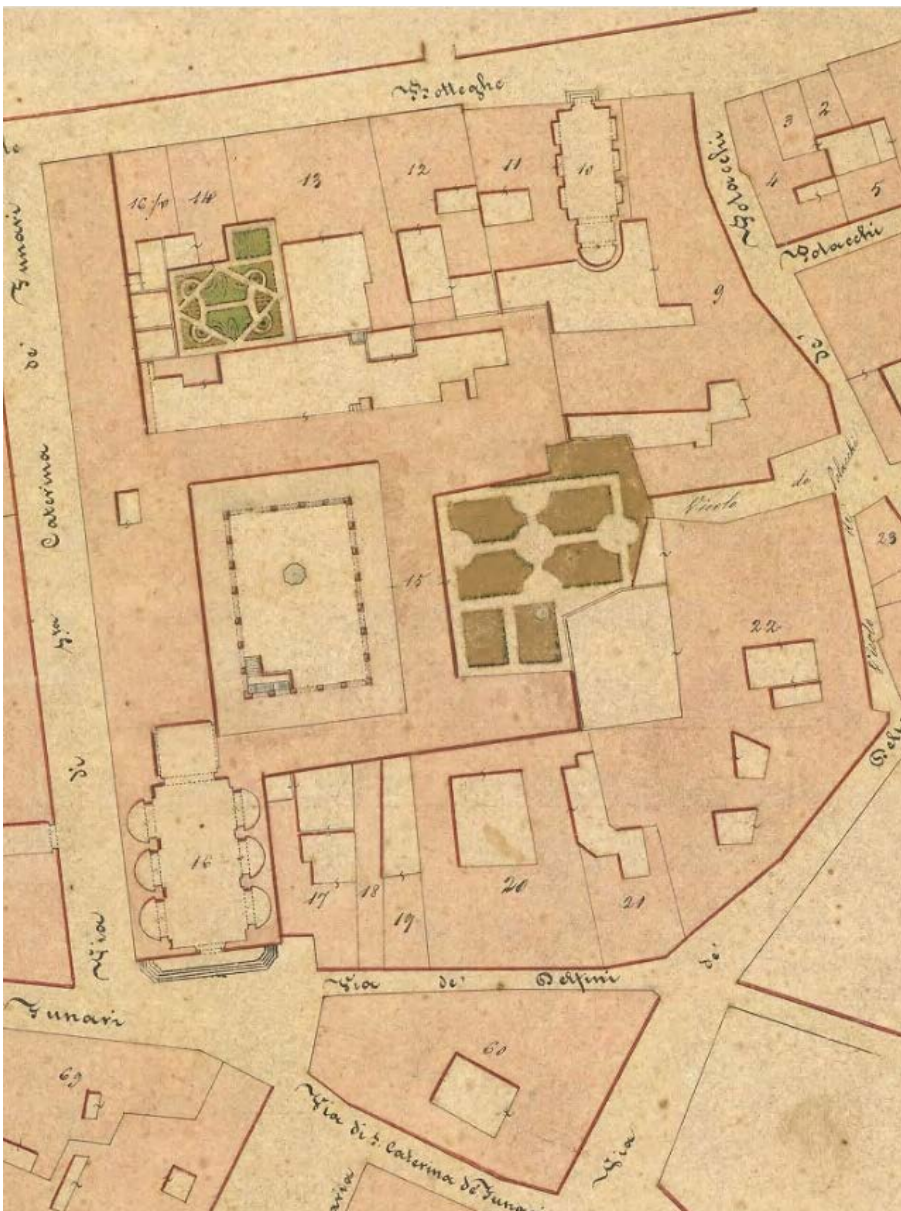


Piano nazionale per gli investimenti complementari
al Piano nazionale di ripresa e resilienza (PNRR)
Decreto-legge 6 maggio 2021, n. 59,
convertito, con modificazioni, dalla legge 1° luglio 2021, n. 101

Intervento n. 8 - *URBS. Dalla città alla campagna romana*
Museo Nazionale Romano
Sotto-Intervento n. 4: “Crypta Balbi – Completamento del recupero del lotto
prospiciente Via Caetani e Chiostro rinascimentale”
CUP F84H21000070001

DOCUMENTO DI INDIRIZZO DELLA PROGETTAZIONE

(art. 23, comma 4, D.lgs. 50/16 e ss. mm. e ii.)



Direttore del MNR
Prof. *Stéphane Verger*

Il Responsabile Unico del
Procedimento
(art. 31 D.lgs. 50/2016 e ss. mm. e ii.)

Arch. Saveria Petillo

Saveria Petillo

ALLEGATO 8: RELAZIONE DESCRITTIVA DEGLI ELEMENTI ED INTERVENTI DI NATURA ARCHEOLOGICA

UFFICIO TECNICO

N°: 19/2023



Ministero della cultura

MUSEO NAZIONALE ROMANO

Piano nazionale per gli investimenti complementari al Piano nazionale di ripresa e resilienza (PNRR) – Intervento n. 8 URBS. Dalla città alla campagna romana. Sotto-intervento 4. Relazione storico/topografica.

L'area oggetto dell'intervento URBS rientra in un vasto isolato del centro storico nel Campo Marzio meridionale, noto come Crypta Balbi. Il termine indicava un vasto portico annesso al teatro che Lucio Cornelio Balbo aveva eretto nel 13 a.C. con il bottino delle vittorie riportate sulle popolazioni libiche. Lo scavo intrapreso su tutta l'area dalla Soprintendenza Archeologica di Roma a partire dal 1981 ha documentato come nel sito la vita è continuata dopo l'età antica con una serie di trasformazioni e riusi nello stesso monumento protrattasi ininterrottamente attraverso il Medioevo e il Rinascimento attraverso i giorni nostri.

L'area compresa nel sotto intervento 4 interessa gli ambienti del Conservatorio di Santa Caterina dei Funari, del quale si conservano l'androne e gli ambienti dell'ingresso principale, una porzione del chiostro rinascimentale e l'ala seicentesca del cosiddetto Dormitorio Barberiniano.

La costruzione del Conservatorio ebbe inizio nel settembre del 1549, e a tal fine si era costituita la Venerabile Società delle Vergini miserabili di Santa Caterina, sorta per iniziativa di Sant'Ignazio di Loyola. Il monastero occupa la parte centrale dell'area affacciandosi sulla via di Santa Caterina, l'attuale via Michelangelo Caetani. La precedente chiesa di *S. Maria dominae Rose* venne in un primo tempo inglobata nelle strutture del nuovo monastero, sia pur trasformata dalla eliminazione dell'abside e dallo scoprimento della navata meridionale, accesso al nuovo convento, per essere poi interrata definitivamente nel giro di pochi decenni e sostituita dalla nuova chiesa, Santa Caterina dei Funari, che sorge nell'angolo sud-est del complesso.

L'area è stata indagata – nell'ambito di lavori di restauro e ristrutturazione degli ambienti del Conservatorio – in due distinte campagne di scavo, negli anni 2003 e 2006-2007.



MUSEO NAZIONALE ROMANO

Palazzo Altemps - via di S. Apollinare, 8 - 00186 Roma - tel. 06 684851
Crypta Balbi - via delle Botteghe Oscure, 31 - 00186 Roma - tel. 06 6977671
Palazzo Massimo - largo di Villa Peretti, 1 - 00185 Roma - tel. 06 480201
Terme di Diocleziano - via Enrico De Nicola, 78 - 00185 Roma - tel. 06 477881
PEC: mn-rm@pec.cultura.gov.it
PEO: mn-rm@cultura.gov.it

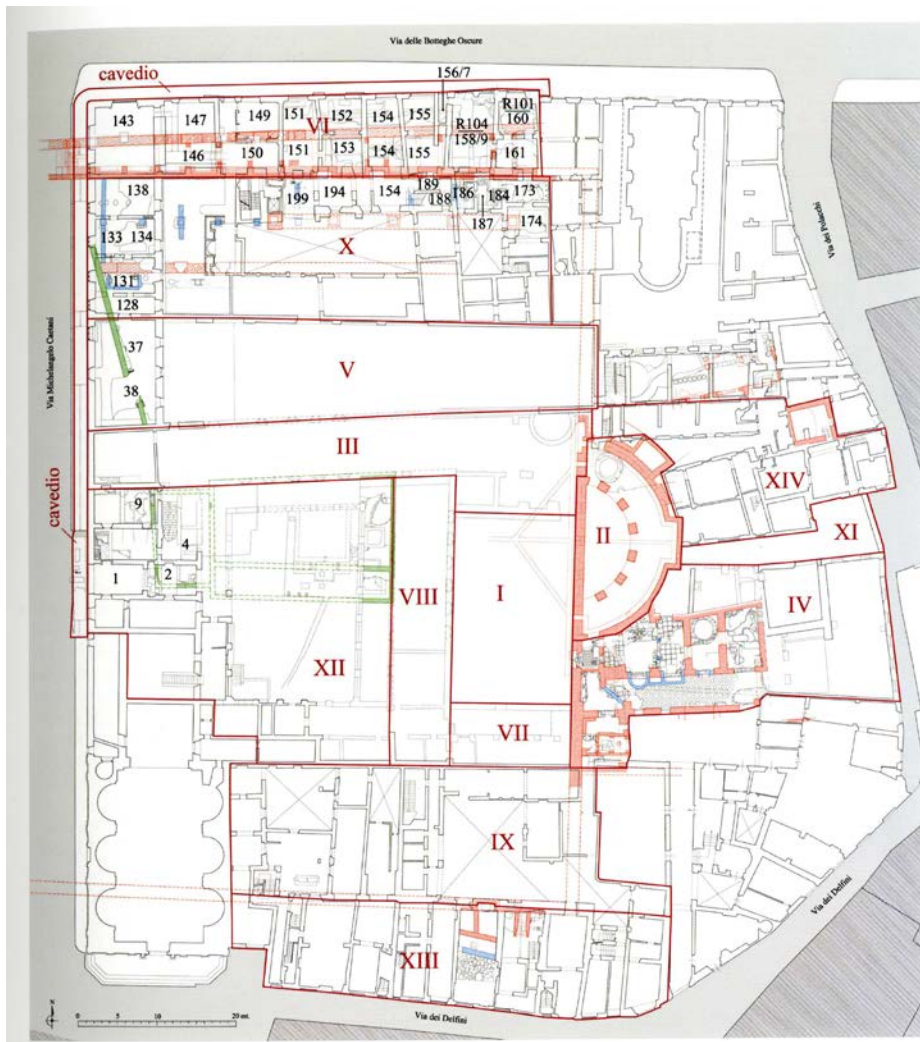


Fig. 1 Crypta Balbi. Pianta del piano terra con l'indicazione degli ambienti scavati (L. Vendittelli, La ricerca archeologica nel sito, in Museo Nazionale Romano – Crypta Balbi. Ceramiche medievali e moderne, I, Roma 2010, p. 13, fig. 3).

Si sono condotti saggi di scavo nelle aree cantinate sottostanti e un saggio all'esterno degli edifici, lungo la strada, per la realizzazione del cavedio dei servizi. Gli scavi nell'ambiente 9 hanno consentito di individuare tracce della pavimentazione a lastre marmoree della Crypta Balbi a quota m 12 s.l.m. Sono state messe in luce alcune murature pertinenti al portichetto antistante la chiesa medievale di Santa Maria domine Rose e la necropoli medioevale antistante il portichetto scavata nei battuti stradali. La necropoli medievale si estende sopra la necropoli altomedievale e la necropoli tardoantica. La necropoli medievale appare sul battuto stradale US 182 che ha restituito due frammenti di ceramica invetriata (X-XI secolo) e prosegue nei successivi battuti stradali US 142 (XI-inizi XII secolo), US 157 (prima metà XII secolo, US 161 (prima metà-seconda metà XII secolo), US 88 (XII- prima metà XIII secolo), UUSS 81=82 e 80 (XII- prima metà XIII secolo, che ha restituito ceramica laziale (fig.2), US 75 (XII-XIII secolo).



MINISTERO
DELLA
CULTURA

MUSEO NAZIONALE ROMANO

Palazzo Altemps - via di S. Apollinare, 8 - 00186 Roma - tel. 06 684851
 Crypta Balbi - via delle Botteghe Oscure, 31 - 00186 Roma - tel. 06 6977671
 Palazzo Massimo - largo di Villa Peretti, 1 - 00185 Roma - tel. 06 480201
 Terme di Diocleziano - via Enrico De Nicola, 78 - 00185 Roma - tel. 06 477881
 PEC: mbac-mn-rm@mailcert.beniculturali.it
 PEO: mn-rm@beniculturali.it



Fig. 2 Necropoli medievale antistante il lato nord del muro di ingresso del portichetto antistante S. Maria domine Rose (L. Vendittelli, La ricerca archeologica nel sito, in Museo Nazionale Romano – Crypta Balbi. Ceramiche medievali e moderne, I, Roma 2010, p. 17, fig. 5).

I battuti stradali UUSS 142 e 157 sono in fase con la muratura in laterizio del portichetto antistante, mentre la fase successiva del portichetto è costruita a blocchetti di tufo. Al di sopra della muratura a blocchetti una soglia di marmo reggeva una colonna ad incorniciare sul lato nord l'ingresso. Di essa si è vista l'impronta nella muratura sovrappostasi successivamente (fig. 3).



MUSEO NAZIONALE ROMANO

Palazzo Altemps - via di S. Apollinare, 8 - 00186 Roma - tel. 06 684851
Crypta Balbi - via delle Botteghe Oscure, 31 - 00186 Roma - tel. 06 6977671
Palazzo Massimo - largo di Villa Peretti, 1 - 00185 Roma - tel. 06 480201
Terme di Diocleziano - via Enrico De Nicola, 78 - 00185 Roma - tel. 06 477881
PEC: mbac-mn-rm@mailcert.beniculturali.it
PEO: mn-rm@beniculturali.it

Fig. 3 Necropoli medievale antistante il lato nord del muro di ingresso del portichetto antistante S. Maria domine Rose (L. Vendittelli, La ricerca archeologica nel sito, in Museo Nazionale Romano – Crypta Balbi. Ceramiche medievali e moderne, I, Roma 2010, p. 17, fig. 6).

Della cantina 8, è stato indagato il vano di fondo ovest che, al di sopra della necropoli tardo antica e altomedievale (UUSS 9,13,6) e a un battuto stradale medievale (US 6), è stato adoperato come immondezzaio e pozzo nero databile, da un contesto ceramico rinvenuto, al XVIII secolo. Gli scavi hanno interessato una porzione della strada in adiacenza al muro perimetrale esterno dell'edificio, in corrispondenza del numero civico 6/c, per la costruzione del cavedio dei servizi. Sulla pavimentazione antica a piccoli cubi di marmo, di cui un lacerto è ancora in situ alla quota di m 11,89 s.l.m e nel soprastante interro ricco di materiali ceramici tardo-antichi, sono state rinvenute sepolture a fossa della fase tardo antica e altomedievale. Al di sopra sono apparsi battuti stradali alternati a strati di limo (UUSS 11-25) e tagliati dalla costruzione del collettore fognario moderno.

Lo scavo della cantina 575 ha permesso di identificarla come camera di raccolta della grande fogna in laterizio che attraversava tutta l'area centrale del complesso da sud, a nord e poi, piegando verso ovest, all'altezza dell'area della chiesa di Santa Maria *Domine Rose*, arrivava sul fronte degli edifici su via Caetani. Nella navata nord della chiesa, nell'area presbiteriale portata in luce, rimane un tratto della fogna ancora in situ.

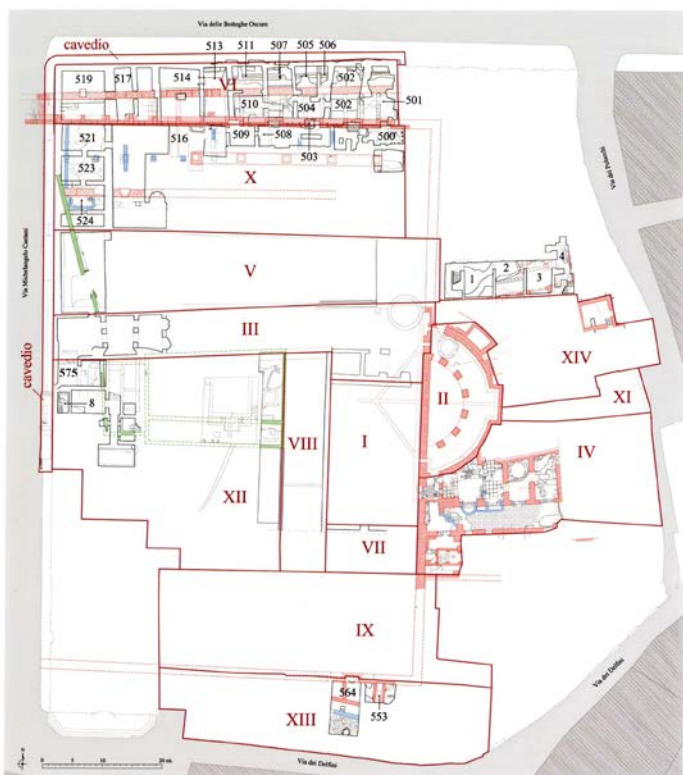


Fig. 4 Crypta Balbi. Rielaborazione della pianta con l'indicazione delle cantine scavate (L. Vendittelli, La ricerca archeologica nel sito, in Museo Nazionale Romano – Crypta Balbi. Ceramiche medievali e moderne, I, Roma 2010, p. 14, fig. 4).



MUSEO NAZIONALE ROMANO

Palazzo Altemps - via di S. Apollinare, 8 - 00186 Roma - tel. 06 684851
Crypta Balbi - via delle Botteghe Oscure, 31 - 00186 Roma - tel. 06 6977671
Palazzo Massimo - largo di Villa Peretti, 1 - 00185 Roma - tel. 06 480201
Terme di Diocleziano - via Enrico De Nicola, 78 - 00185 Roma - tel. 06 477881
PEC: mbac-mn-rm@mailcert.beniculturali.it
PEO: mn-rm@beniculturali.it

Interventi di natura archeologica proposti

Nell'ambito degli interventi relativi alla rifunzionalizzazione degli edifici si propone un intervento di scavo finalizzato alla realizzazione del collegamento degli ambienti sotterranei. Contestualmente si ritiene necessario provvedere a opere di pulizia per consentire un miglioramento nella lettura della stratigrafia degli elevati.

Roma, 14/06/2023

Il Funzionario Archeologo



MUSEO NAZIONALE ROMANO

Palazzo Altemps - via di S. Apollinare, 8 - 00186 Roma - tel. 06 684851
Crypta Balbi - via delle Botteghe Oscure, 31 - 00186 Roma - tel. 06 6977671
Palazzo Massimo - largo di Villa Peretti, 1 - 00185 Roma - tel. 06 480201
Terme di Diocleziano - via Enrico De Nicola, 78 - 00185 Roma - tel. 06 477881
PEC: mbac-mn-rm@mailcert.beniculturali.it
PEO: mn-rm@beniculturali.it