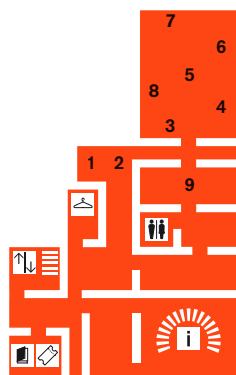
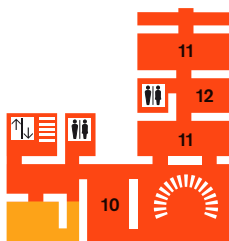


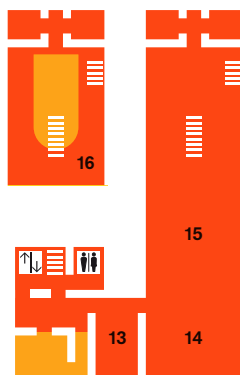
Crypta Balbi



PIANO TERRA



PIANO PRIMO



PIANO SECONDO

PIANO TERRA

Archeologia e storia di un paesaggio urbano

- 1 Il Campo Marzio fino ad Augusto (VI-I secolo a.C.)
- 2 Il complesso di Balbo (13 a.C.)
- 3 La Crypta Balbi e la Porticus Minucia (I-III secolo)
- 4 La trasformazione del paesaggio (IV-VII secolo)
- 5 Santa Maria Domine Rose e il Castrum Aureum
- 6 Le case dei mercanti (XI-XIV secolo)
- 7 Il conservatorio di Santa Caterina (XV-XVIII secolo)
- 8 L'isolato nell'età moderna (XIX-XX secolo)
- 9 Le vocazioni produttive

PIANO PRIMO

Il quartiere antico a sud-est della Crypta Balbi

- 10 Il quartiere antico a sud-est della Crypta Balbi
- 11 Allestimenti didattici
- 12 Spazio video

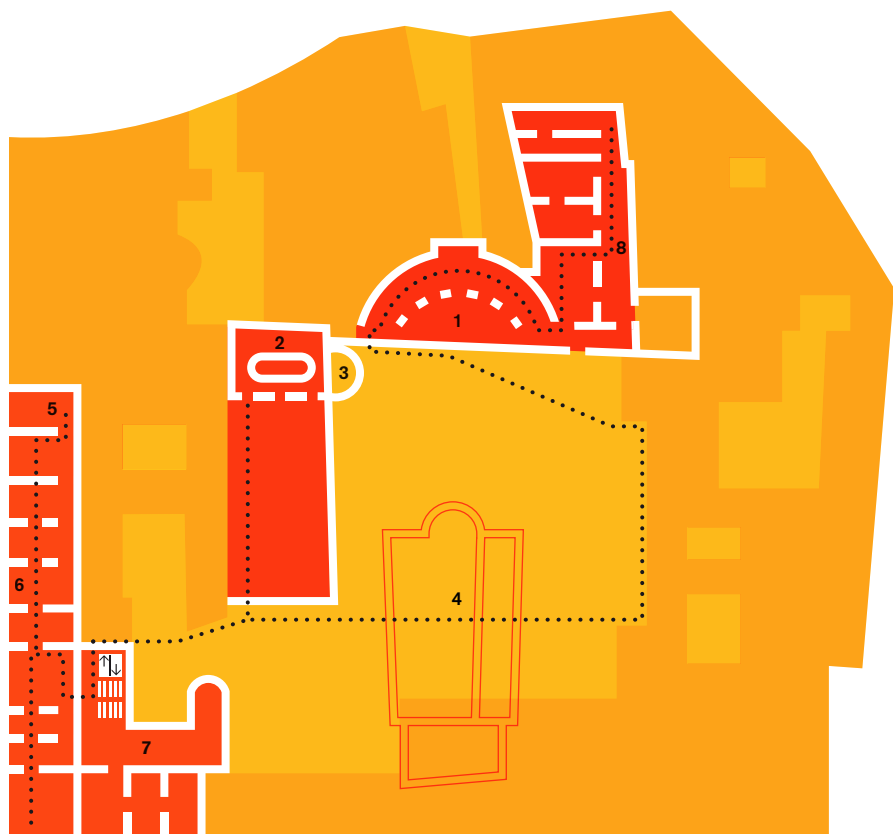
PIANO SECONDO

Roma dall'antichità al medioevo

- 13 Roma alla fine dell'antichità
- 14 Roma bizantina
- 15 Roma e il governo dei Papi
- 16 I fori nell'alto medioevo

-  biglietteria
-  libreria
-  toilette
-  guardaroba
-  ascensore

Crypta Balbi



PIANO INTERRATO ITINERARIO ARCHEOLOGICO

- 1 L'esedra
- 2 La lavanderia
- 3 La fornace (XVI sec. d.C.)
- 4 Santa Maria domine Rose (XII-XIV sec.)
- 5 La cisterna
- 6 La Porticus Minucia
- 7 Il portico
- 8 Il quartiere a sud-est della Crypta Balbi

.....

Spazi e percorsi di visita